

# Un habitat rural de l'Âge du Fer découvert entre Orly et Villeneuve le Roi lors de la déviation de la RD 64

Stéphane Ardouin<sup>1</sup>, Cécilia Cammas<sup>2</sup> (C.), Djillali Hadjouis<sup>1</sup>, Stéphane Marion<sup>3</sup>, Myriam Mettoudi<sup>4</sup> puis<sup>2</sup>, Marie Navarro-Mussy<sup>4</sup>, Patrice Rodriguez<sup>1</sup> puis<sup>5</sup>, Pascal Verdin<sup>2</sup>  
 (1 Service Archéologie, Cg94 ; 2 INRAP ; 3 SRA Lorraine ; 4 Ancien responsable d'opération ARPEA 94 ; 5 Service Départemental d'Archéologie Val d'Oise)

Le diagnostic (en 1997) et la fouille (en 1998) ont été réalisés préventivement à la déviation routière entre la RD 64 à Orly et la RD 125 à Villeneuve-le-Roi, en limite de l'aéroport. Le site se situe, entre Seine et Bièvre, sur le rebord du plateau de Longboyau, limite occidentale du plateau de la Brie (fig. 1). L'emprise linéaire du décapage (une bande de 300 m de long sur 30 m de large) n'a pas permis de mettre au jour l'intégralité des occupations (fig. 2). Les structures archéologiques sont apparues sur l'interface entre une couche de limons bruns (d'une épaisseur variant de 0,40 à 0,70 m sous la terre végétale) et la formation loessique de couleur beige-jaune présente sur tout le plateau. Deux types de fosses se distinguent : quinze silos circulaires et treize fosses de forme oblongue à profil simple ou composées de deux alvéoles reliés par un étranglement central.

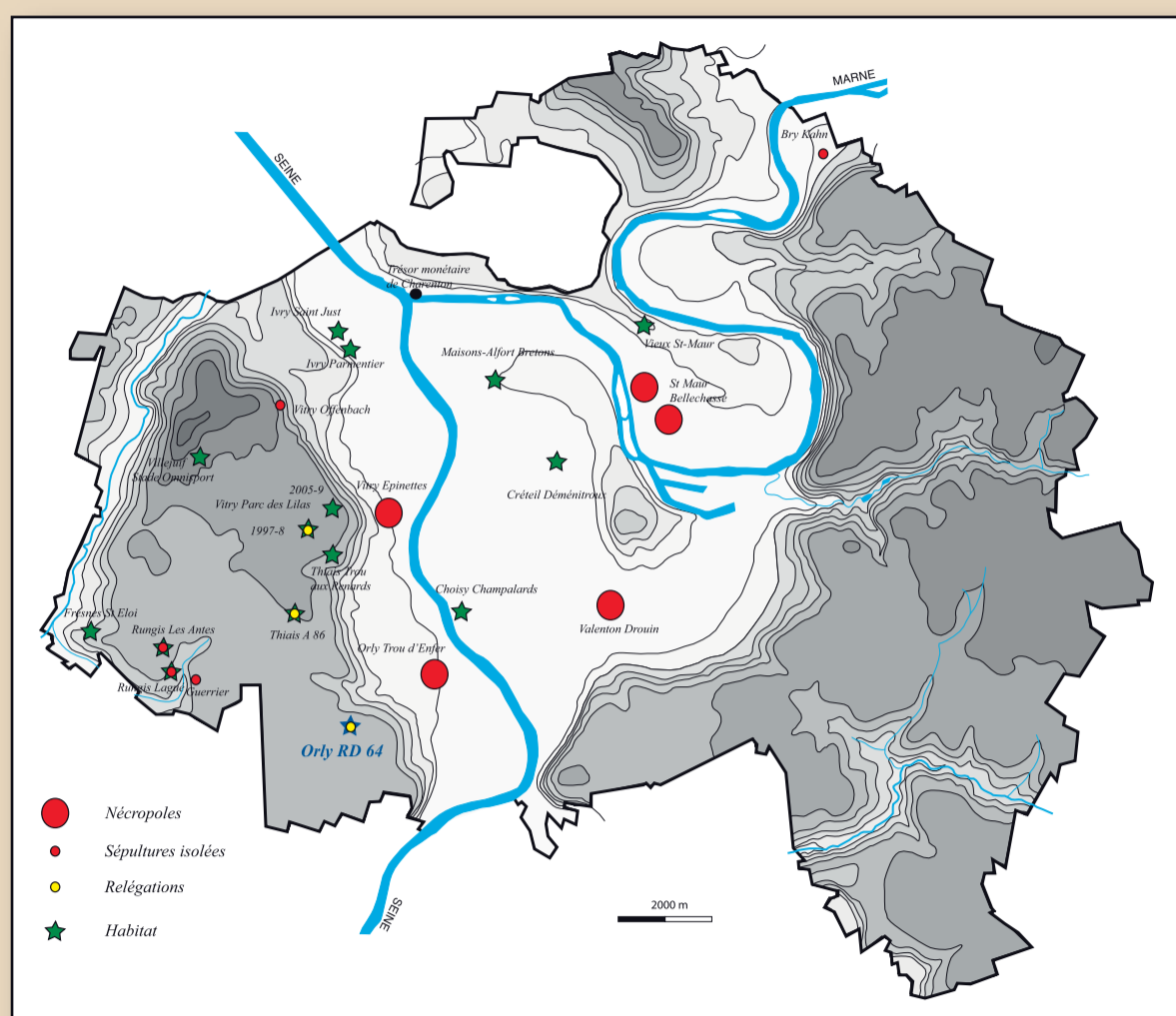


Fig. 1 : Localisation des sites de l'âge du Fer dans le Val-de-Marne. DAO S. Ardouin, service Archéologie, Cg94, 2010.

## Des structures néolithiques

Quelques fosses allongées, attribuées dans un premier temps à l'habitat protohistorique, sont datées de différentes phases du Néolithique par plusieurs <sup>14</sup>C et témoignent d'occupations qui n'ont pas été caractérisées faute de mobiliers céramiques. Une fosse (EA 67, fig. 3) attribuable au Chasséen contenait dans l'un des alvéoles un abondant mobilier exclusivement composé de faunes. On dénombre les restes d'un même cheval, plusieurs vestiges de bovidés et de cervidés (seule structure en contenant) et deux de porc. Aucun ovicaprin n'y est recensé.



Fig. 3 : Fosse EA 67 (Chasséen) en coupe. © B. Allard, M. Bojarski, service Archéologie, Cg94, 1998.

## Un habitat agro-pastoral

L'implantation protohistorique débute au VIe s. avant notre ère, à la transition Hallstatt final La Tène ancienne. L'occupation, continue jusqu'au IIIe s., n'est perceptible que par l'utilisation régulière de silos. L'analyse micromorphologique révèle qu'un imposant silo de plus de 20 m<sup>3</sup> (EA 61 : fin de La Tène B2 - La Tène C1, fig. 4), utilisé pour le stockage de céréales selon les phytolithes, a régulièrement servi de latrines par la suite. L'utilisation du *tribulum* (planche à dépiquer) pour les céréales est probable dès le Hallstatt final, selon l'analyse des phytolithes des silos 78 (Hallstatt D2-3) et 76 (La Tène C1) et l'étude tracéologique d'éclats et proximals de lames issus des silos 75 (La Tène B) et 50 (fin de La Tène B2 - La Tène C1). Les structures contenaient les catégories de vases usuels en contexte d'habitat destinés au stockage, à la préparation et à la consommation des aliments.

Dans le courant du IIIe s. avant notre ère, un enclos fossoyé est créé dans la partie occidentale de la zone décapée. Ce fossé angulaire à profil en V, fouillé sur environ 55 m, peut atteindre plus d'1 m de profondeur et près de 3 m de largeur.



Fig. 4 : Silo EA 61 (fin de La Tène B2 - La Tène C1) et fosse allongée EA 69 (datation indéterminée). © B. Allard, M. Bojarski, service Archéologie, Cg94, 1998.

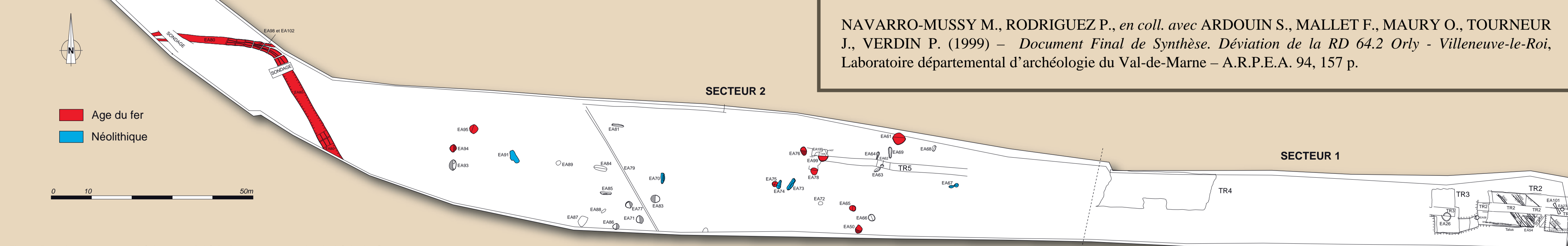


Fig. 2 : Plan des structures archéologiques. DAO B. Delourmeaux, service Archéologie, Cg94, 1998.

## Le site d'Orly - RD 64 dans son contexte du sud-ouest du Val-de-Marne

Ce site est comparable à plusieurs sites découverts sur le plateau de Longboyau (Thiais A 86 en 1987 ; Rungis *Les Antes* en 1989-1991 ; Vitry-sur-Seine *Parc des Lilas* en 1997-1998 et 2005-2009). L'habitat ouvert implanté au Hallstatt final se développe jusqu'à la Tène moyenne sur les sites d'Orly, Thiais et Rungis. L'utilisation du *tribulum* est probable sur les trois sites. L'analyse des phytolithes des structures oblongues découvertes à Thiais A 86 et Orly, où certaines sont vraisemblablement contemporaines des silos (fig. 4), montre qu'elles pouvaient être destinées au stockage de légumineuses. Le rejet de nouveaux-nés atteints de pathologies infectieuses ou morts en bas âge a été observé dans un silo de Thiais A 86 et dans les silos 76 et 94 d'Orly.

L'occupation du IIIe s. (La Tène B2-C1) est bien documentée comme à Rungis *Les Antes* et Vitry *Parc des Lilas*, alors que les habitats de cette période sont généralement peu connus. Certains décors de céramiques, comme ces zones pointillées bordées de lignes, réalisées à la pointe mousse (EA 61, fig. 5 et 6), observés à Rungis et Orly, pourraient constituer une spécificité micro régionale. La mise en place d'un fossé au cours de La Tène C illustre bien, comme à Rungis, l'évolution à cette période des habitats ouverts en fermes encloses.



Fig. 5 : Décors à la pointe mousse (silo EA 61 : 1235-8, 1235-9, 1235-13). © B. Allard, service Archéologie, Cg94, 2000.

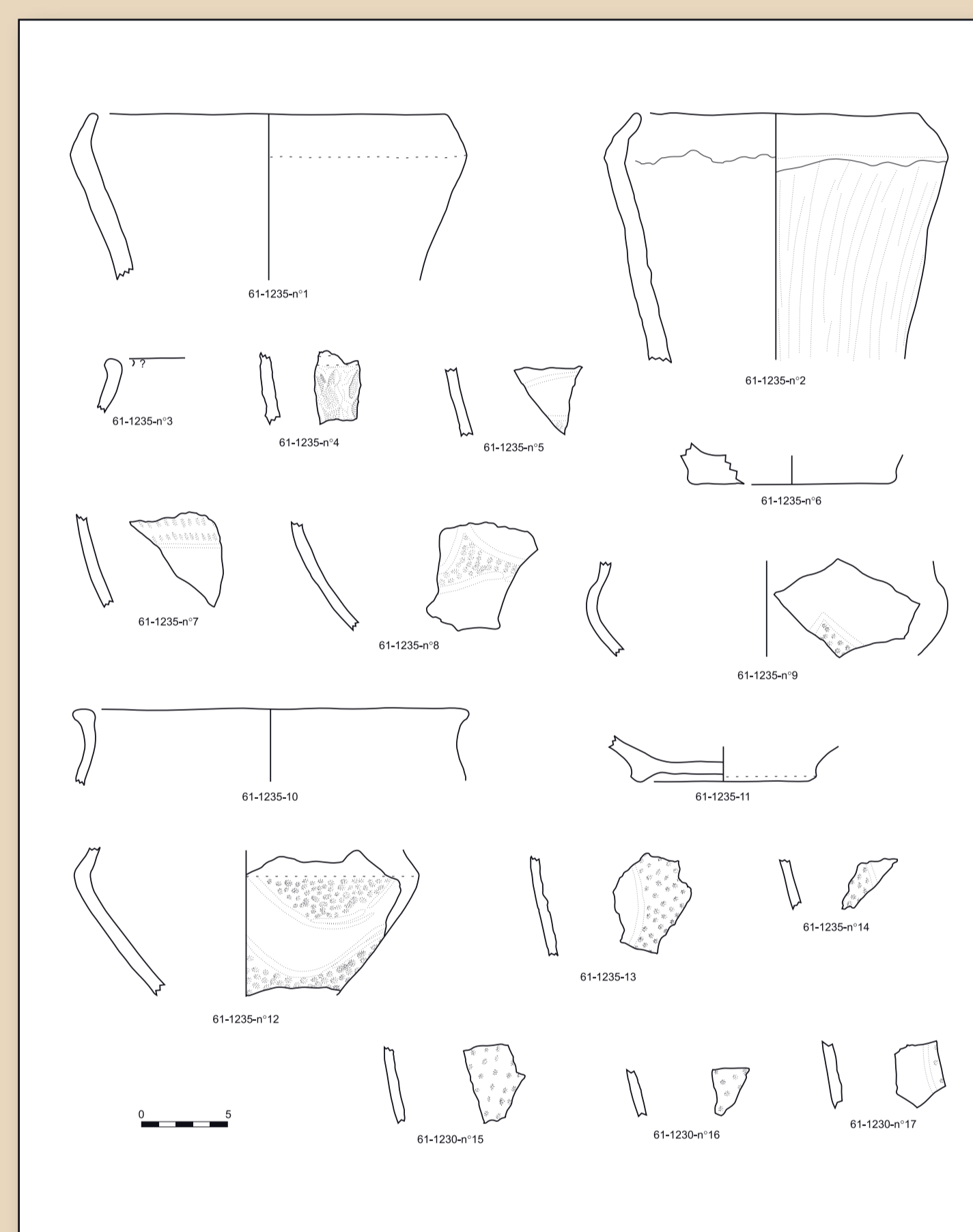


Fig. 6 : Céramique du silo EA 61 (fin de La Tène B2 - La Tène C1). Dessin S. Marion, ARPEA 94, 2006.

## Bibliographie

- ARDOUIN S. (2001) – Les occupations de l'âge du Fer dans le Val-de-Marne. Dans : NAUDET F. *et alii* (2001), p. 45-52.
- ARDOUIN S., CAMMAS C., HADJOUIS D., MARION S., RODRIGUEZ P., VERDIN P. (2006) – *Orly / Villeneuve le Roi. Déviation de la RD 64. Etudes complémentaires*, Laboratoire départemental d'archéologie du Val-de-Marne, A.R.P.E.A. 94, 95 p., 28 fig., annexe.
- BOSTYN F., (dir.), en coll. avec ARDOUIN S., DIETSCH-SELLAMI M.-F., HADJOUIS D., MARION S., MONCHABLON C., PANTANO L., PRAUD I., PROST D., RIMBAULT S., RODRIGUEZ P., VERDIN P. (2002) – *Néolithique et Protohistoire du site des Antes, Rungis, Val-de-Marne*, Paris, Artcom/ A.R.P.E.A. 94, 182 p.
- BOUDET R. (1987) – *Rapport de sauvetage archéologique sur le passage de l'autoroute A. 86 à Thiais (Val-de-Marne)* Laboratoire départemental d'archéologie du Val-de-Marne, 39 p.
- HADJOUIS D. (2003) – Traces de maladies protohistoriques dans des inhumations en silos (Val-de-Marne), *Archéologia*, n° 406, p. 42-49.
- METTOUDI M. (1997) – *Orly, RD 64*, Rapport de diagnostic, Laboratoire départemental d'archéologie du Val-de-Marne, A.R.P.E.A. 94, 27 p.
- NAUDET F., LABORATOIRE DEPARTEMENTAL D'ARCHEOLOGIE (2001) – *Carte Archéologique de la Gaule, Val-de-Marne-94*, Paris, Académie des Inscriptions et Belles-Lettres, 168 p.
- NAVARRO-MUSSY M., RODRIGUEZ P., en coll. avec ARDOUIN S., MALLET F., MAURY O., TOURNEUR J., VERDIN P. (1999) – *Document Final de Synthèse. Déviation de la RD 64.2 Orly - Villeneuve-le-Roi*, Laboratoire départemental d'archéologie du Val-de-Marne – A.R.P.E.A. 94, 157 p.